

Vatnajökulsþjóðgarður

Náma E-63 Breiðó

BREIÐAMERKURJÖKULL

Náma E-60 Fellsá

Fyrirhugað framkvæmdasvæði

Náma E-62 Nýgræðnakvísl

svæði nr. 635 á náttúruminjaskrá

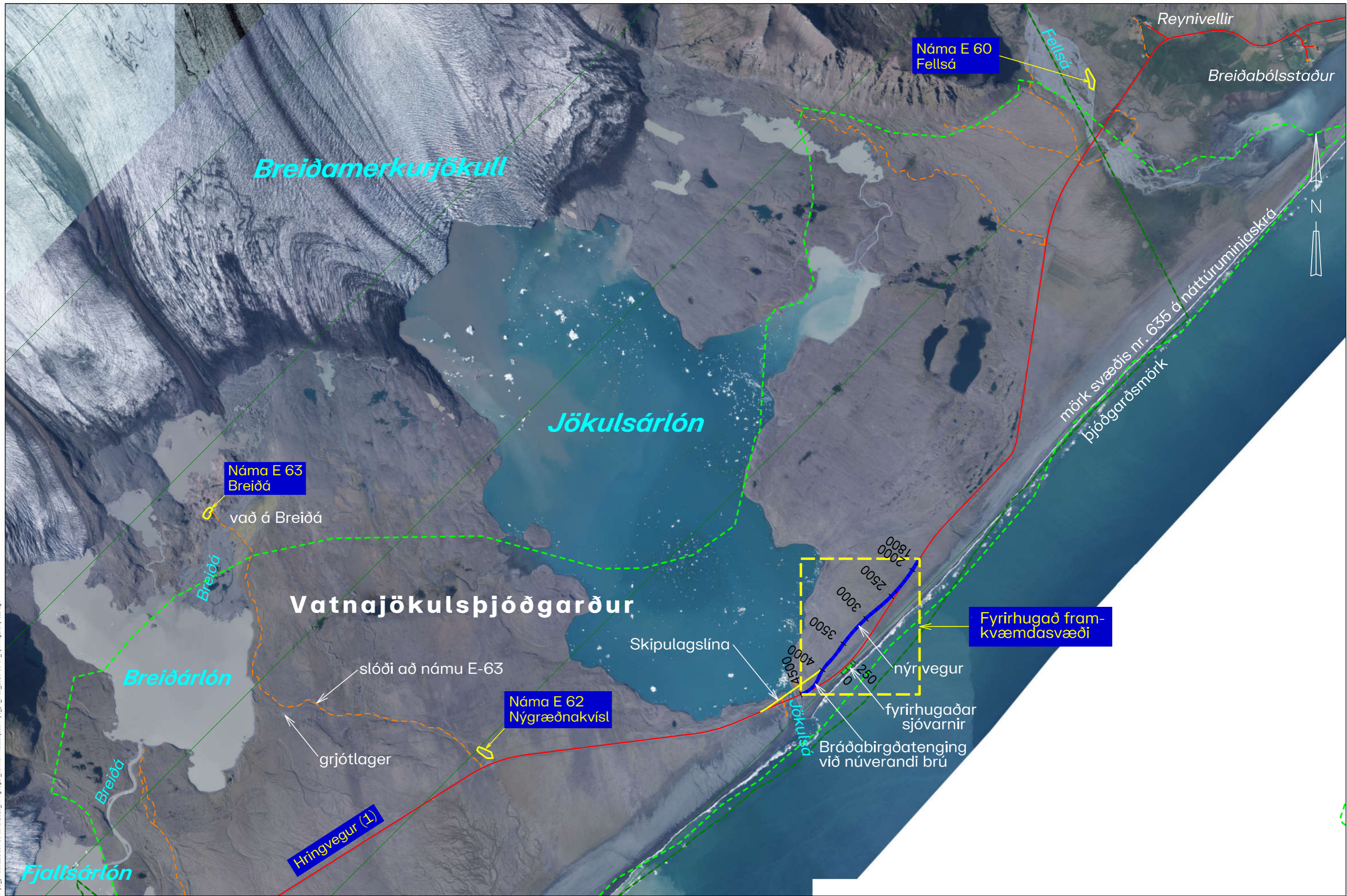
Hringvegurinn

S:\Mannvirki\111-y1-y3-y4-Jökulsárlón03 MAU2023_Hringvegur_kinnun matisskyldu1-y3-y4_mau_2023.03.07_kynnningarskýrsla.dgn

Landmælingar: Vegagerðin
 Hnitakerfi: ISN03 Hæðarkerfi: Landshæðarnet
 Íslandskort: Loftmyndir ehf.
 Kortagerð: Vegagerðin

- vegur með klæðingu
- malarvegur
- slóði
- friðlýst náttúruvætti
- náttúruminjaskrá

Vegagerðin		Hringvegur		Dag: 29.06.2023
Málkvarði 1:200,000	Hannað -	1y3		Útbodnr.: -
Bláðætur A3	Teknað HA	Afstöðumynd		Vegr.: 1y3
	Yfirráð -	við brú á Jökulsá á Breiðamerkursandi		Hönnunartíð mánu
	Samþykkt -			Tekn. nr. 1



S:\Mannvirki\11-y1-y3-y4-Jökulsárlón\03_MAU\2023_Hringvegur_könnun_mattsskyldu\y3_y4_máu_2023_03_07_kynningarskýrsla.dgn

Landmælingar: Vegagerðin
 Hnitakerfi: ISN93 Hæðarkerfi: Landshæðarnet - 20 m hæðarlínur
 Loftmyndataka og myndmæling: Loftmyndir ehf.
 Flughæð: 3000m Móskestærð: 10x10m
 Kortagerð: Vegagerðin

- vegur með klæðingu
- malarvegur
- slóði
- friðlýst náttúruvætti
- svæði á náttúruminjaskrá

		Hringvegur		Dag: 29.06.2023
		1y3		Útbodnr.: -
Mælikvarði 1:50,000	Hannað -	Yfirlitsmynd		Vegnr.: 1y3
Blásteið A3	Teknað HA	við brú á Jökulsá á Breiðamerkursandi		Hönnunarstig máú
	Yfirliðið -			Útg.: 2
	Samþykkt -			

Jökulsárlón

Fyrirhugað framkvæmdasvæði

M4 heimild um skipsbrotsmannaskýli

nýr Hringvegur

þjónustumiðstöð og bílastæði

aðalskipulagslína

Ljósleiðari (Oræfarnet)

Parstrengur (Míla)

Ljósleiðari (Míla)

Rafstrengur (RARÍK)

núverandi Hringvegur

bílastæði

Hringvegur (1)

bílastæði

fyrirhugaðar sjóvarnir

bráðabirgðatenging við núverandi brú

Hnappavallalína (1) Landsnet

Jökulsá

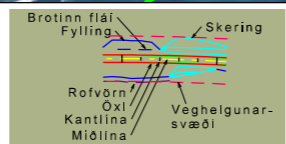
bílastæði

bílastæði

þjóðgarðsmörk

S:\Mannvirkni\11-y1-y3-y4_Jökulsárlón\03 MAU\2023_Hringvegur_könnun matsskýli\y3_y4_mau_2023.03.07_kynningskýsla.dgn

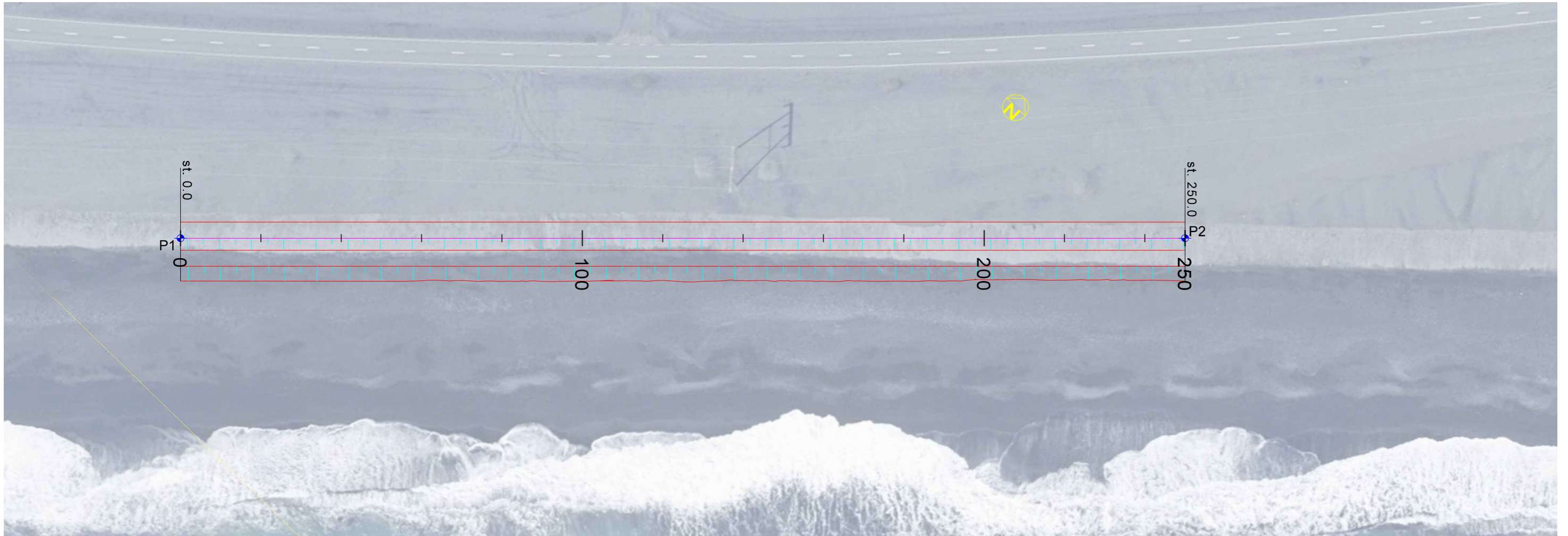
Landmælingar: Vegagerðin
 Hnitakerfi: ISN93 Hæðarkerfi: Landshæðarnet
 Loftmyndadata og myndmæling: Loftmyndir ehf.
 Flughæð: 3000m Móskaustæró: 10x10m.
 Kortageró: Vegagerðin



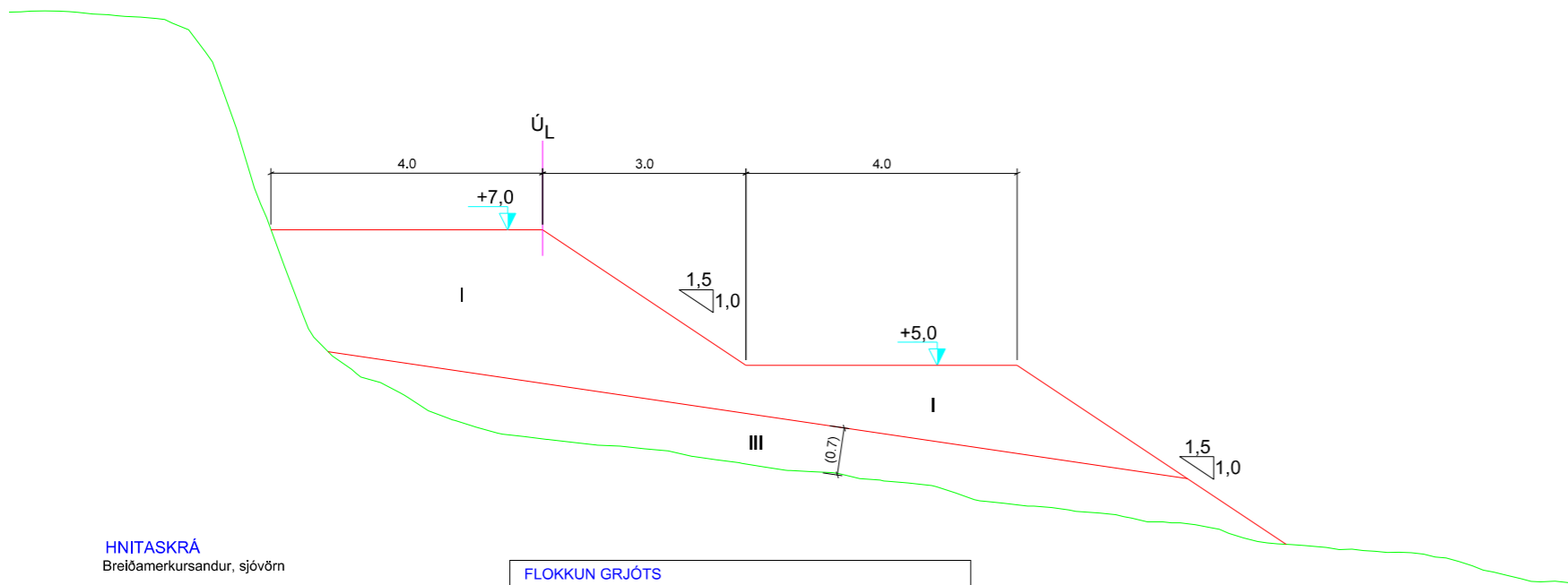
- vegur með klæðingu
- malarvegur
- slóði
- Landsnet háspennullína
- Rarik jarðstrengur
- ljósleiðari
- - - frjðlýst svæði
- Míla parstrengur

Vegagerðin		Hringvegur		Dag: 29.30.2023	
Málkvarði	Hannað	1y3		Útbodsnr.	-
1:10.000	Teknað	Grunnmynd		Vegnr.	1y3
-	Yfirfarið	við brú á Jökulsá á Breiðamerkursandi		Hönnunarstig	máú
Bláðstærð	Samþykkt			Telkn. nr.	3
A3	-			Útg.	-

Grunnmynd 1:1000



Kennisnið 1:100



HNITASKRÁ
Breiðamerkursandur, sjóvörn

NR.	X	Y
P1	638.440,83	397.032,57
P2	638.620,42	397.206,48

- Hnitakerfi er í ISNET93
- Öll ónefnd mál eru í metrum

FLOKKUN GRJÓTS

Flokkur	Þyngd	Meðalþyngd	Meðalþvermál
I	2,0 tonn < w < 8,0 tonn	$W_{50} > 3,0$ tonn	$D_{50} 1,0$ m
III	Sprengdur kjarni		

Grunnmynd 1:10.000



Landmælingar: Vegagerðin
Hnitakerfi: ISN93 Hæðakerfi: Landshæðarnet
Loftmyndataka og myndmæling: Loftmyndir ehf.
Flughæð: 3000m Mískvastærð: 10x10m.
Kortagerð: Vegagerðin

Mælikvarði		Hannað		Breiðamerkursandur		Dags.	
1:10,000	Telnað	PS/SS	Sjóvörn		07.02.2023		Útböðnr.
1:1,000	Yfirfarir	PS	Grunnmynd og kennisnið		Vegnr.		-
1:100	Samþykkt	SS			1-y3		Hönnunartíð
Blaðstærð	A3	FG			Verkhönnun		Tekn. nr.
					B005		Útg.
							-